



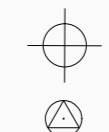



LEGENDE - BESTAND

-  Nadelbaum
-  Laubbaum d<3,00m
-  Laubbaum 3,00m<d<5,00m
-  Laubbaum d>5,00m
-  Lampe
-  Fahnenmast
- Verbund Verbundsteinpflaster 6-Eck
- Natur Natursteinpflaster
- Bitu Asphaltbelag
- Anlage Pflanzrabatte
- Birco Bircorinne
- 0 / IX Grabfeldbenennung

STADT WEHR



Bauherr: Stadt Wehr
Projekt: Friedhof Wehr Lageplan

Mit Gräber

Masstab :	1 : 250	Größe :	
Anlage Nr. :		Gezeichnet :	FD
Datum :	04.07.2007	Geprüft :	Burger
Geändert :	18.08.2015	Unterschrift :	
Geändert :	FH		
Stadtverwaltung Wehr, Stadtbauamt, Hauptstr. 16, Fon +49(0)7762 / 808-511			